

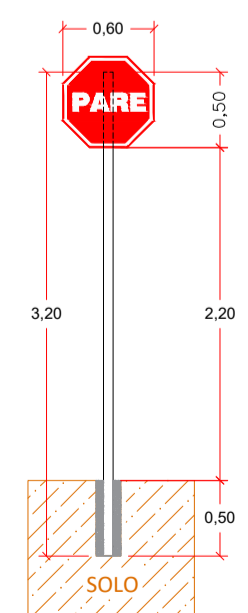
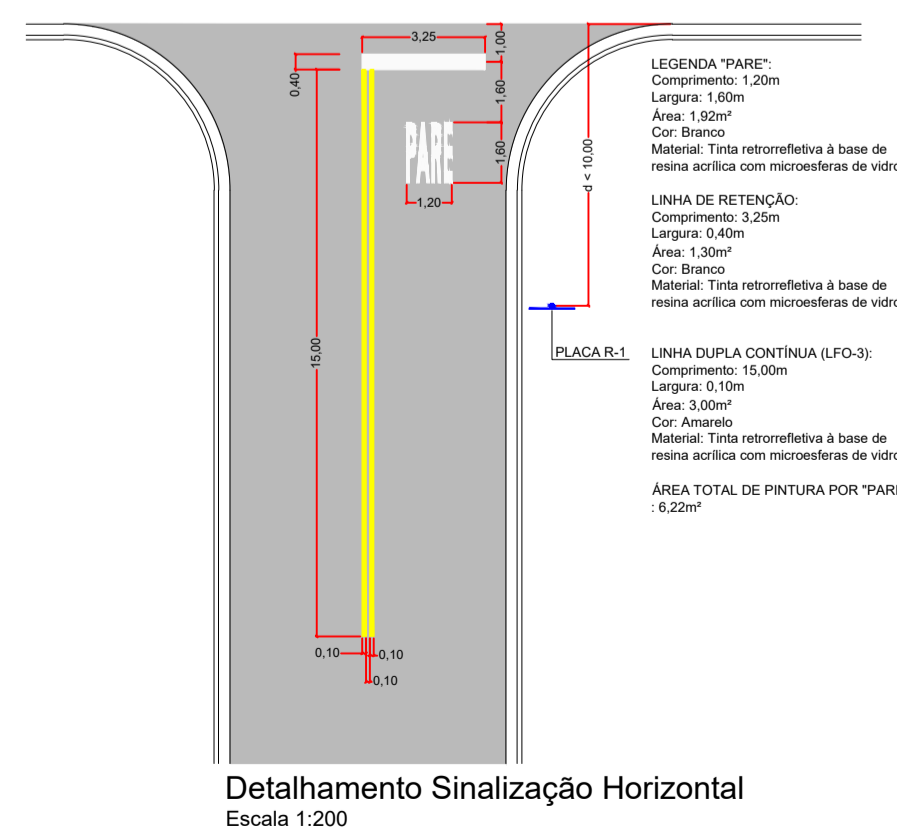
QUADRO DE ÁREAS E LEGENDAS

DESCRIÇÃO	ÁREA	LEGENDAS
ÁREA COM PAVIMENTAÇÃO EXISTENTE	—	
ÁREA NÃO PAVIMENTADA — OBJETO DESTA INTERVENÇÃO	—	
ÁREA NÃO PAVIMENTADA — INTERVENÇÃO FUTURA	—	
CALÇADAS EM CONCRETO À EXECUTAR	350,99m ²	
RAMPAS DE ACESSIBILIDADE EM CONCRETO À EXECUTAR	37,60m ²	


LEGENDA E DESCRIÇÃO DAS GUIAS E SARJETAS

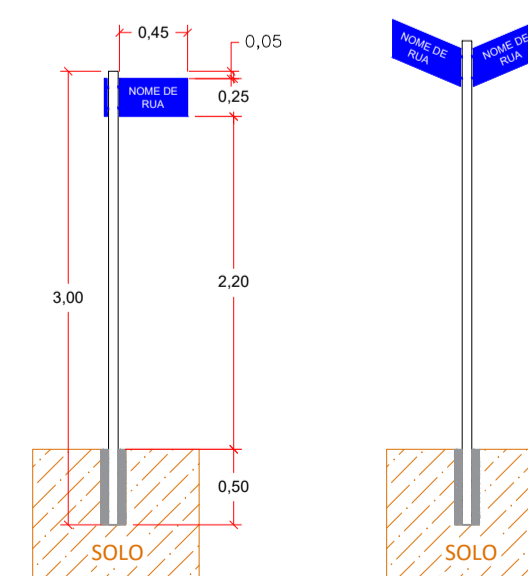
- INDICAÇÃO NA COR VERMELHA: GUIAS E SARJETAS NOVAS A EXECUTAR DO TIPO EXTRUZADA, VER DETALHE;
- INDICAÇÃO NA COR PRETA: GUIAS E SARJETAS EXISTENTES, A MANTER, SEM INTERVENÇÃO;
- INDICAÇÃO NA COR VERDE: GUIAS PRÉ-MOLDADAS A INSTALAR PARA PROTEÇÃO DAS LATERAIS DA PAVIMENTAÇÃO;

CONDIÇÃO PROJETADA
Projeto Completo c/ Sinalização Viária
Escala 1:400



DET. 01: PLACA R1
Vista Frontal
Escala 1:50

Sinal		Cores	
Forma	Código	Fundo	Vermelho Refletivo
	R-1	Orla interna	Branco Refletivo
		Orla externa	Vermelho Refletivo
		Letra	Branco Refletivo
		Verso	Preto Fosco
Via	Lado (m)	Orla interna (m)	Orla externa (m)
Urbana	0,25	0,028	0,050



DET. 02: PLACA DE IDENT. DE RUA
Vista Frontal
Escala 1:50

Modelo Placa:
Placa esmaltada para identificação de rua em chapa de aço
Dimensões: 45cm x 25cm
Cores:
Fundo: azul claro
Letras: Branco

Suporte:
 Suporte tubular de aço galvanizado, D 2,5"
 Comprimento:
 Placas à substituir: Suporte com comprimento Variável
 Placas e Suportes à substituir: Suporte com comprimento de 300cm

Obs.: A borda inferior da placa deve ficar a uma altura livre de no mínimo 220cm.

NOTA TÉCNICA: As indicações presentes em projeto como "existente", são intervenções que estão em execução através do convênio 899708/2020.

		Rua Santos Dumont, nº 206, Vila Ercília São José do Rio Preto / SP Fone: (17) 4141-4351	
CRS ENGENHARIA			
Descrição:		Folha:	
PAVIMENTAÇÃO ASFÁLTICA CONDIÇÃO PROJETA C/ SINALIZAÇÃO VIÁRIA		PAV 02/05	
Objeto:		Autor Projeto:	
PAVIMENTAÇÃO ASFÁLTICA NO BAIRRO COMENDADOR JOSÉ ONHA			
Proprietário:			
MUNICÍPIO DE TANABI - SP			
Endereço:		JOSIMAR NASCIMENTO RODRIGUES ENGENHEIRO CIVIL CREA: 039.001.064 - SP	
AVENIDA SARKIS CHAIM, BAIRRO COMENDADOR JOSÉ ONHA			
Município:		Proprietário:	
TANABI			
Matrícula / Transcrição:		Estate:	
		SP	
Coordenadas Geográficas / SAD69:			
20°37'19.2"S 49°40'23.2"W			
Escala:		ART nº:	
Indicada		2.802.723.022.189.430-7	
Data:		Data Última Revisão:	
23/11/2022			